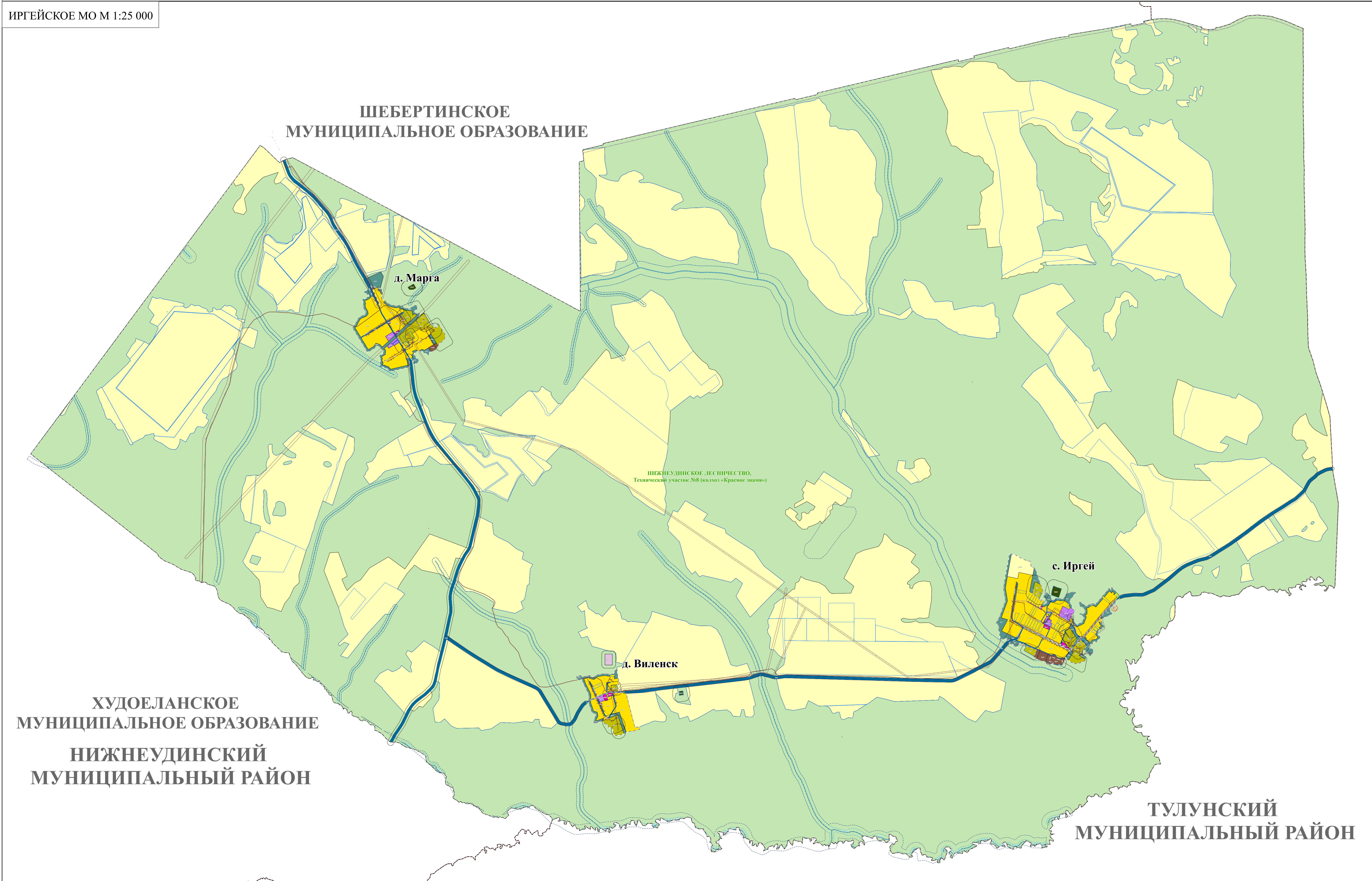


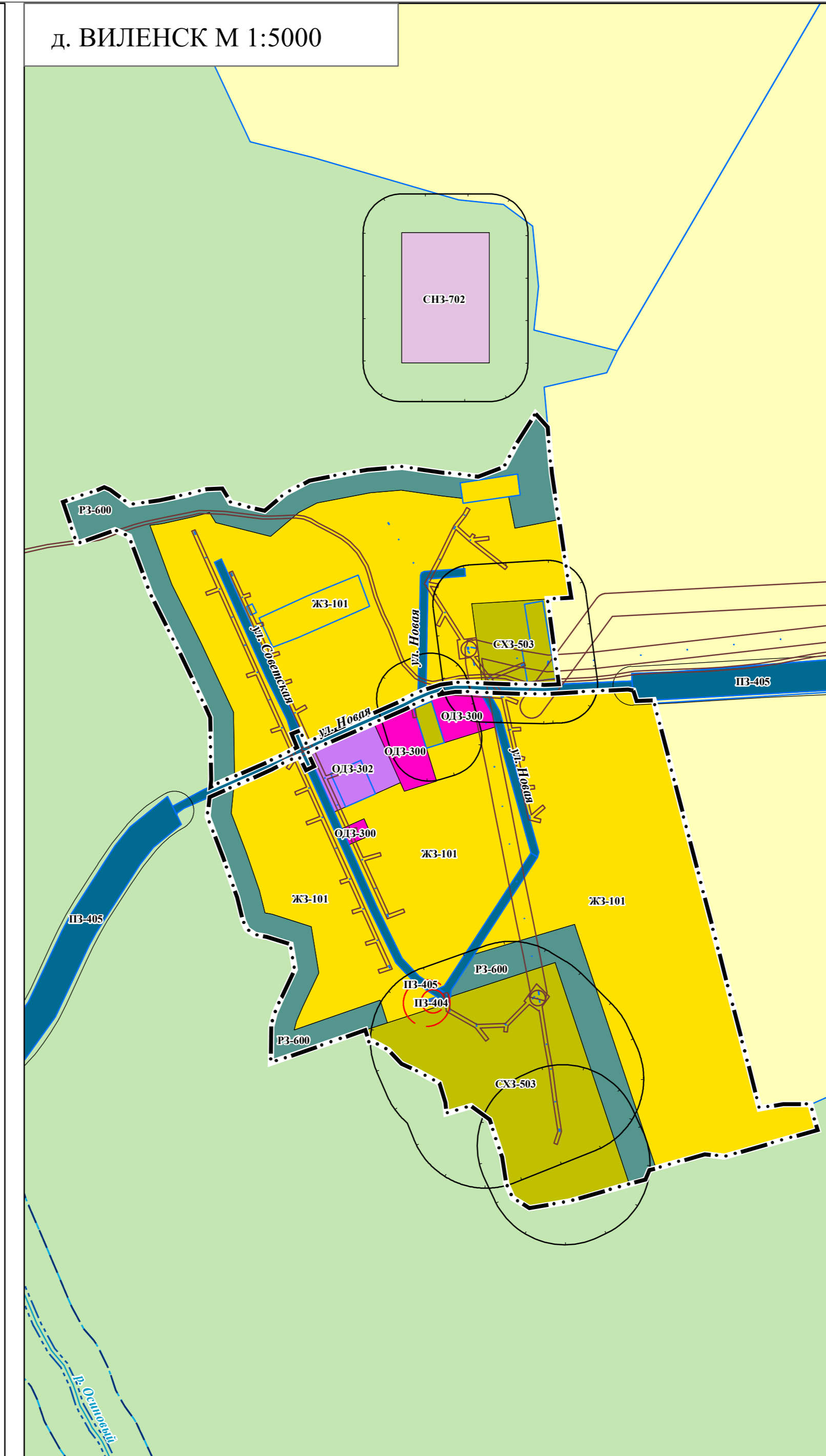
**ВНЕСЕНИЕ ИЗМЕНЕНИЙ В ПРАВИЛА ЗЕМЛЕПОЛЬЗОВАНИЯ И ЗАСТРОЙКИ ИРГЕЙСКОГО МУНИЦИПАЛЬНОГО ОБРАЗОВАНИЯ
НИЖНЕУДИНСКОГО РАЙОНА ИРКУТСКОЙ ОБЛАСТИ**

КАРТА ГРАДОСТРОИТЕЛЬНОГО ЗОНИРОВАНИЯ М 1:25 000, 1:5 000

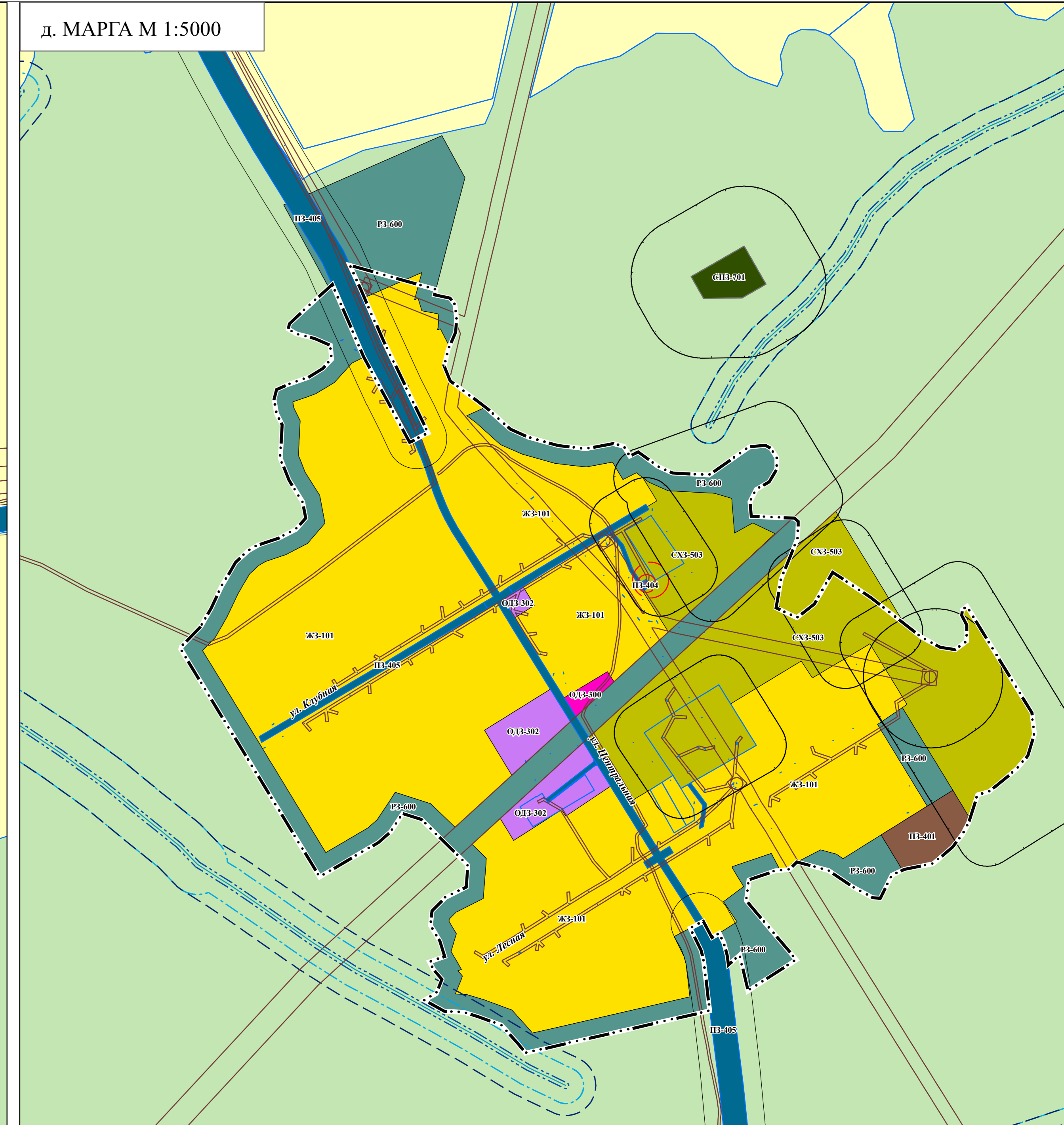
ИРГЕЙСКОЕ МО М 1:25 000



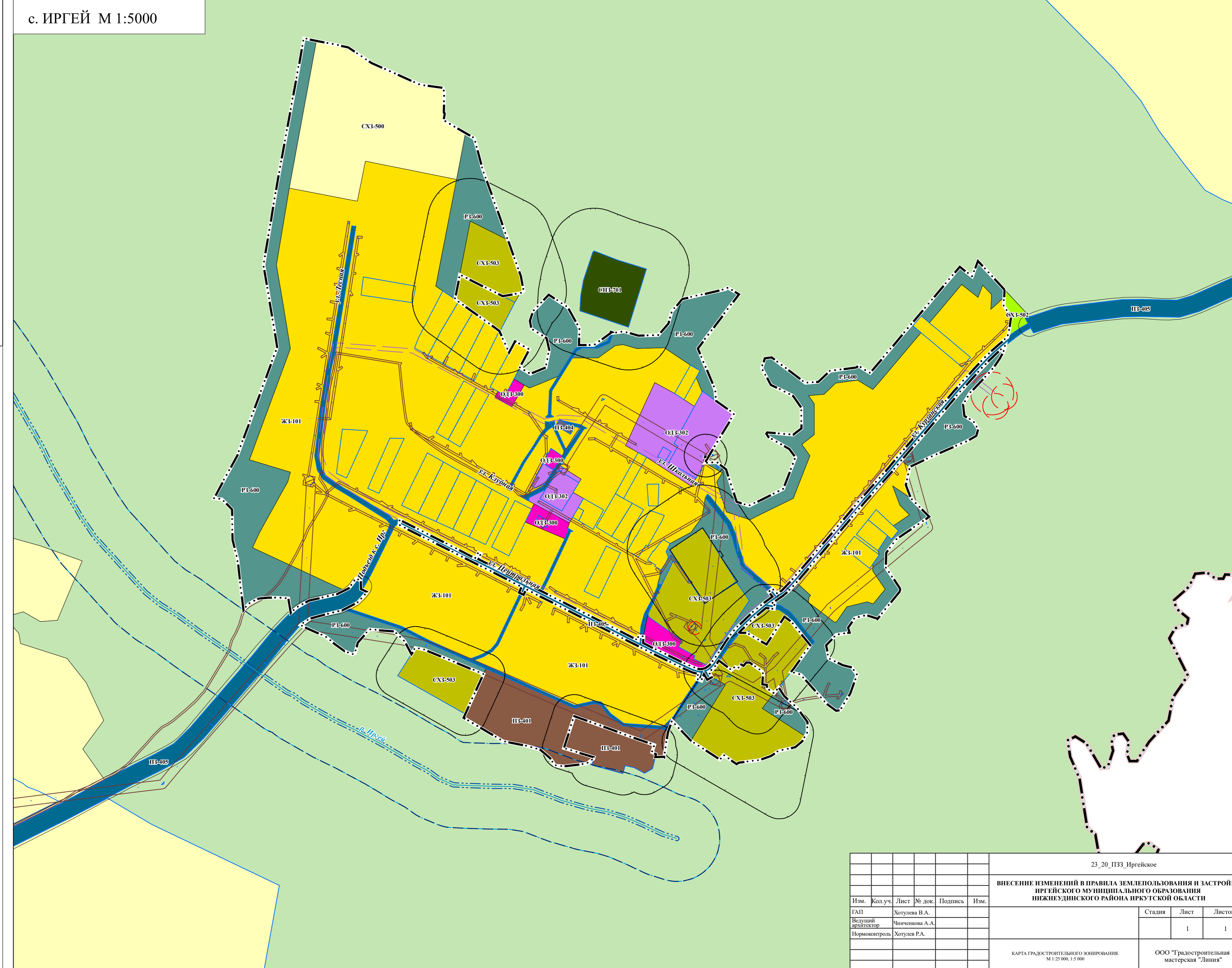
д. ВИЛЕНСК М 1:5000



д. МАРГА М 1:5000



с. ИРГЕЙ М 1:5000



- УСЛОВНЫЕ ОБОЗНАЧЕНИЯ**
- значение объекта
 - МЕСТНОГО
 - РЕГИОНАЛЬНОГО
 - ФЕДЕРАЛЬНОГО
 - ГРАНИЦЫ СУБЪКТОВ РОССИЙСКОЙ ФЕДЕРАЦИИ, МУНИЦИПАЛЬНЫХ ОБРАЗОВАНИЙ, НАСЕЛЕННЫХ ПУНКТОВ**
 - ГРАНИЦЫ ЕДИНИЦ АДМИНИСТРАТИВНО-ТЕРРИТОРИАЛЬНОГО ДЕЛЕНИЯ РОССИЙСКОЙ ФЕДЕРАЦИИ
 - ГРАНИЦА МУНИЦИПАЛЬНОГО РАЙОНА
 - ГРАНИЦА СЕЛСКОГО ПОСЕЛЕНИЯ
 - ГРАНИЦА НАСЕЛЕННОГО ПУНКТА
 - ЗОНЫ С ОСОБЫМИ УСЛОВИЯМИ ИСПОЛЬЗОВАНИЯ ТЕРРИТОРИЙ**
 - САНИТАРИО-ЗАЩИТНАЯ ЗОНА ПРЕДПРИЯТИЙ, СООРУЖЕНИЙ И ИНЫХ ОБЪЕКТОВ
 - САНИТАРИЙНЫЙ РАЗРЫВ (САНИТАРИЙНАЯ ПОЛОСА ОТУЖДЕЛЕНИЯ) ТРАНСПОРТНЫХ КОММУНИКАЦИЙ
 - САНИТАРИЙНЫЙ РАЗРЫВ ЛИНИЙ ЖЕЛЕЗНОДОРОЖНОГО ТРАНСПОРТА
 - ОКРАЙНАЯ ЗОНА НЕИЗМЕРНЫХ КОММУНИКАЦИЙ
 - ОКРАЙНАЯ ЗОНА ОБЪЕКТОВ ЭЛЕКТРОЭНЕРГЕТИКИ (ОБЪЕКТОВ ЭЛЕКТРОСЕТЕВОГО ХОЗЯЙСТВА И ОБЪЕКТОВ ПО ПРОИЗВОДСТВУ ЭЛЕКТРИЧЕСКОЙ ЭНЕРГИИ, ВОДЬЯ ЛИНИЙ ЭЛЕКТРОПЕРЕДАЧ, ВОЗДУШНЫХ ЛИНИЙ)
 - ОКРАЙНАЯ ЗОНА ЛИНИЙ И СООРУЖЕНИЙ СВЯЗИ
 - ЗОНЫ САНИТАРИЙНОЙ ОХРАНЫ ИСТОЧНИКОВ ПИТЬЕВОГО И ХОЗЯЙСТВЕННО-БЫТОВОГО ВОДОСНАБЖЕНИЯ И ВОДОСБОРНЫХ ПИТЬЕВОГО НАЗНАЧЕНИЯ
 - ПЕРВЫЙ ПОЯС ЗОНЫ САНИТАРИЙНОЙ ОХРАНЫ ИСТОЧНИКА ВОДОСНАБЖЕНИЯ
 - САНИТАРИО-ЗАЩИТНАЯ ПОЛОСА ВОДОВОЗОВ
 - ВОДООХРАННЫЕ ЗОНЫ
 - ВОДООХРАННАЯ (РЫБООХРАННАЯ) ЗОНА
 - ПРИБРЕЖНЫЕ ЗАЩИТНЫЕ ПОЛОСЫ
 - ПРИБРЕЖНАЯ ЗАЩИТНАЯ ПОЛОСА
 - БЕРЕГОВЫЕ ПОЛОСЫ
 - БЕРЕГОВАЯ ПОЛОСА
 - ИНЫЕ ЗОНЫ С ОСОБЫМИ УСЛОВИЯМИ ИСПОЛЬЗОВАНИЯ
 - ПРИДороЖНАЯ ПОЛОСА
 - ДРУГИЕ ЗОНЫ, УСТАНАВЛИВАЕМЫЕ В СООТВЕТСТВИИ С ЗАКОНОДАТЕЛЬСТВОМ РОССИЙСКОЙ ФЕДЕРАЦИИ

- ГРАНИЦЫ И ОПИСАНИЕ ТЕРРИТОРИАЛЬНЫХ ЗОН**
- ЗОНА ЗАСТРОЙКИ ИНДИВИДУАЛЬНЫМИ ЖИЛЬНЫМИ ДОМАМИ
 - ОБЩЕСТВЕННО-ДЕЛОВЫЕ ЗОНЫ
 - ЗОНА СПЕЦИАЛИЗИРОВАННОЙ ОБЩЕСТВЕННОЙ ЗАСТРОЙКИ
 - ПРОИЗВОДСТВЕННАЯ ЗОНА
 - ЗОНА НЕИНЖЕНЕРНОЙ ИНФРАСТРУКТУРЫ
 - ЗОНА ТРАНСПОРТНОЙ ИНФРАСТРУКТУРЫ
 - ЗОНЫ СЕЛЬСКОХОЗЯЙСТВЕННОГО ИСПОЛЬЗОВАНИЯ
 - ЗОНА САДОВОДСТВА, ОГОРОДНИЧЕСТВА
 - ПРОИЗВОДСТВЕННАЯ ЗОНА СЕЛЬСКОХОЗЯЙСТВЕННЫХ ПРЕДПРИЯТИЙ
 - ЗОНА РЕКРЕАЦИОННОГО НАЗНАЧЕНИЯ
 - ЗОНА КЛАДБИЩ
 - ЗОНА СКЛАДИРОВАНИЯ И ЗАХОРОНЕНИЯ ОТХОДОВ
- ТЕРРИТОРИИ, В ГРАНИЦАХ КОТОРЫХ ПРЕДУСМАТРИВАЕТСЯ ТРЕБОВАНИЯ К АРХИТЕКТУРНО-ГРАДОСТРОИТЕЛЬНОМУ ОБЛИКУ ОБЪЕКТОВ КАПИТАЛЬНОГО СТРОИТЕЛЬСТВА НЕ УСТАНАВЛИВАЮТСЯ**
- ПРИРОДНЫЕ ОБЪЕКТЫ
 - ПОВЕРХНОСТНЫЕ ВОДНЫЕ ОБЪЕКТЫ
 - ВОДОТОК (РЕКА, РУЧЕЙ, КАНАЛ)
 - ИНЫЕ УСЛОВНЫЕ ОБОЗНАЧЕНИЯ**
 - ГРАНИЦЫ СУЩЕСТВУЮЩИХ ЗЕМЕЛЬНЫХ УЧАСТКОВ, УЧТЕННЫХ В ЕДИННОМ ГОСУДАРСТВЕННОМ РЕЕСТРЕ НЕДВИЖИМОСТИ

* В ГРАНИЦАХ ТЕРРИТОРИИ ИРГЕЙСКОГО МУНИЦИПАЛЬНОГО ОБРАЗОВАНИЯ, ГРАНИЦЫ ОБЪЕКТОВ ЗАКОНОУЧЕТЛИВЫХ ЗОН, ГРАНИЦЫ ОСОБО ОХРАНИВАЕМЫХ ПРИРОДНЫХ ТЕРРИТОРИЙ ФЕДЕРАЛЬНОГО, РЕГИОНАЛЬНОГО, МЕСТНОГО ЗНАЧЕНИЯ, ГРАНИЦЫ ТЕРРИТОРИЙ ОБЪЕКТОВ КУЛЬТУРНОГО НАСЛЕДИЯ, ГРАНИЦЫ ТЕРРИТОРИЙ, ПОДВЕРЖЕННЫХ РИСКУ ВОЗМОЖНОСТИ ЧРЕЗВЫЧАЙНЫХ СИТУАЦИЙ ПРИРОДНОГО И ТЕХНОГЕННОГО ХАРАКТЕРА ОТСУТСТВУЮТ

					23_20_3133_Иркутское			
					ВНЕСЕНИЕ ИЗМЕНЕНИЙ В ПРАВИЛА ЗЕМЛЕПОЛЬЗОВАНИЯ И ЗАСТРОЙКИ ИРГЕЙСКОГО МУНИЦИПАЛЬНОГО ОБРАЗОВАНИЯ НИЖНЕУДИНСКОГО РАЙОНА ИРКУТСКОЙ ОБЛАСТИ			
Изд.	Иркутск, И.А.	Лист	№ докум.	Полномас.	Изм.	Состав.	Лист	Листов
1/2014	Иркутск, И.А.	1	ИР-01/2014	1:5000	1	1	1	1
					КОРПОРАТИВНО-ПРОЕКТНО-ИНЖЕНЕРНАЯ ФИРМА «ИРКУТСК»			
					ООО «ТрансПроектИнженер»			