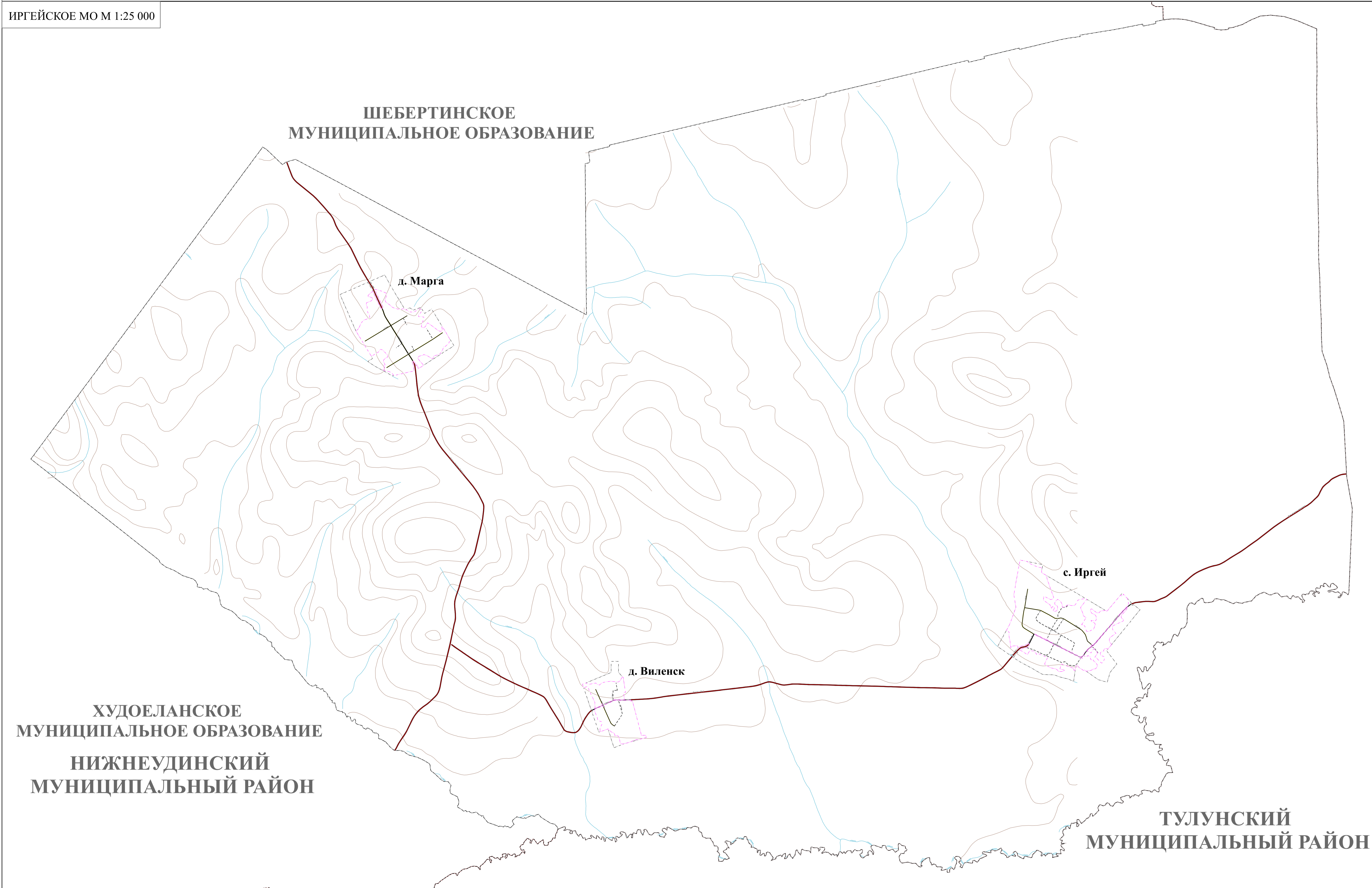


**ВНЕСЕНИЕ ИЗМЕНЕНИЙ В ГЕНЕРАЛЬНЫЙ ПЛАН ИРГЕЙСКОГО МУНИЦИПАЛЬНОГО ОБРАЗОВАНИЯ
НИЖНЕУДИНСКОГО РАЙОНА ИРКУТСКОЙ ОБЛАСТИ**

КАРТА ГРАНИЦ НАСЕЛЕННЫХ ПУНКТОВ, ВХОДЯЩИХ В СОСТАВ ПОСЕЛЕНИЯ М 1:25 000, 1:5 000

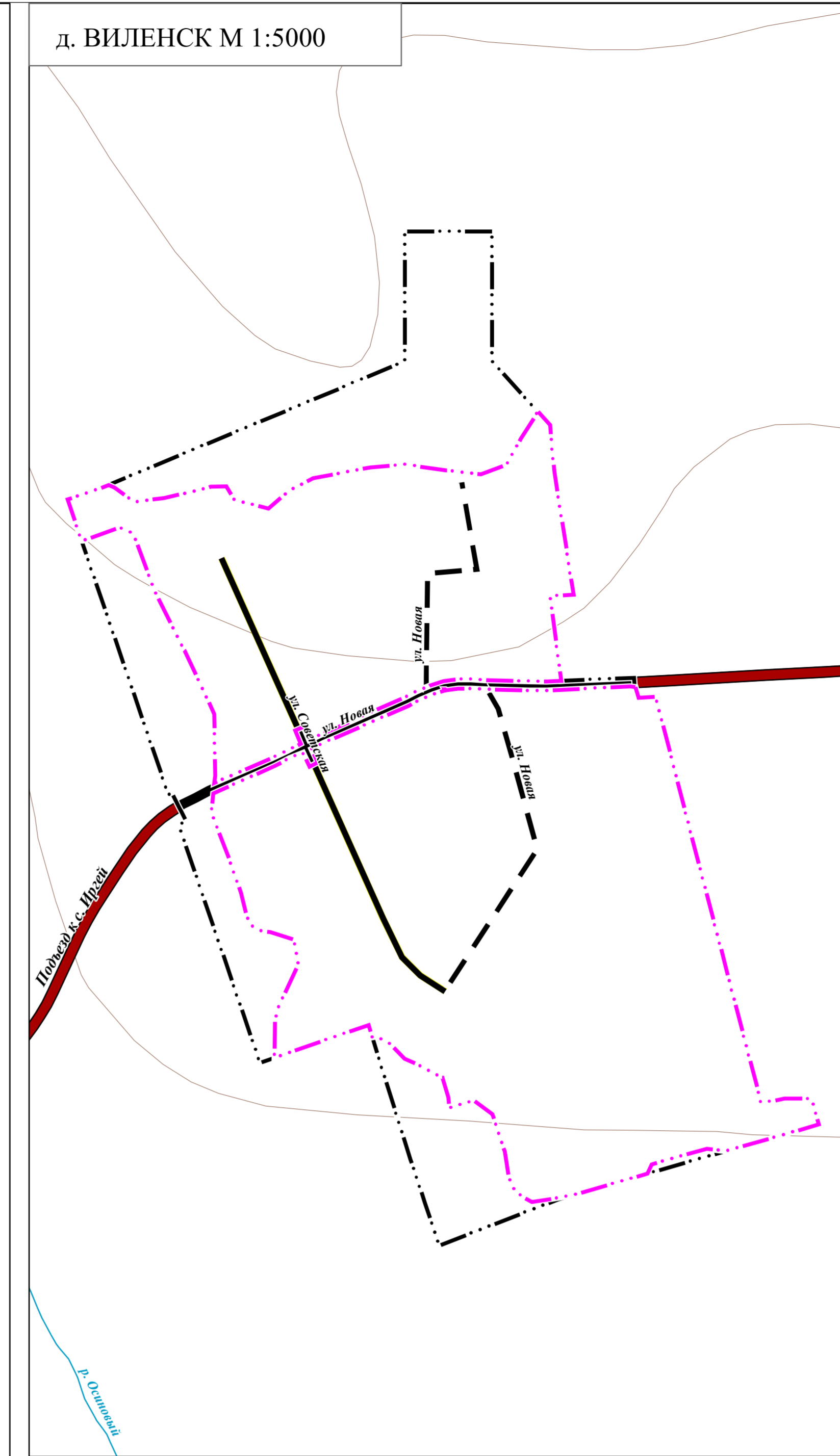


ИРГЕЙСКОЕ МО М 1:25 000

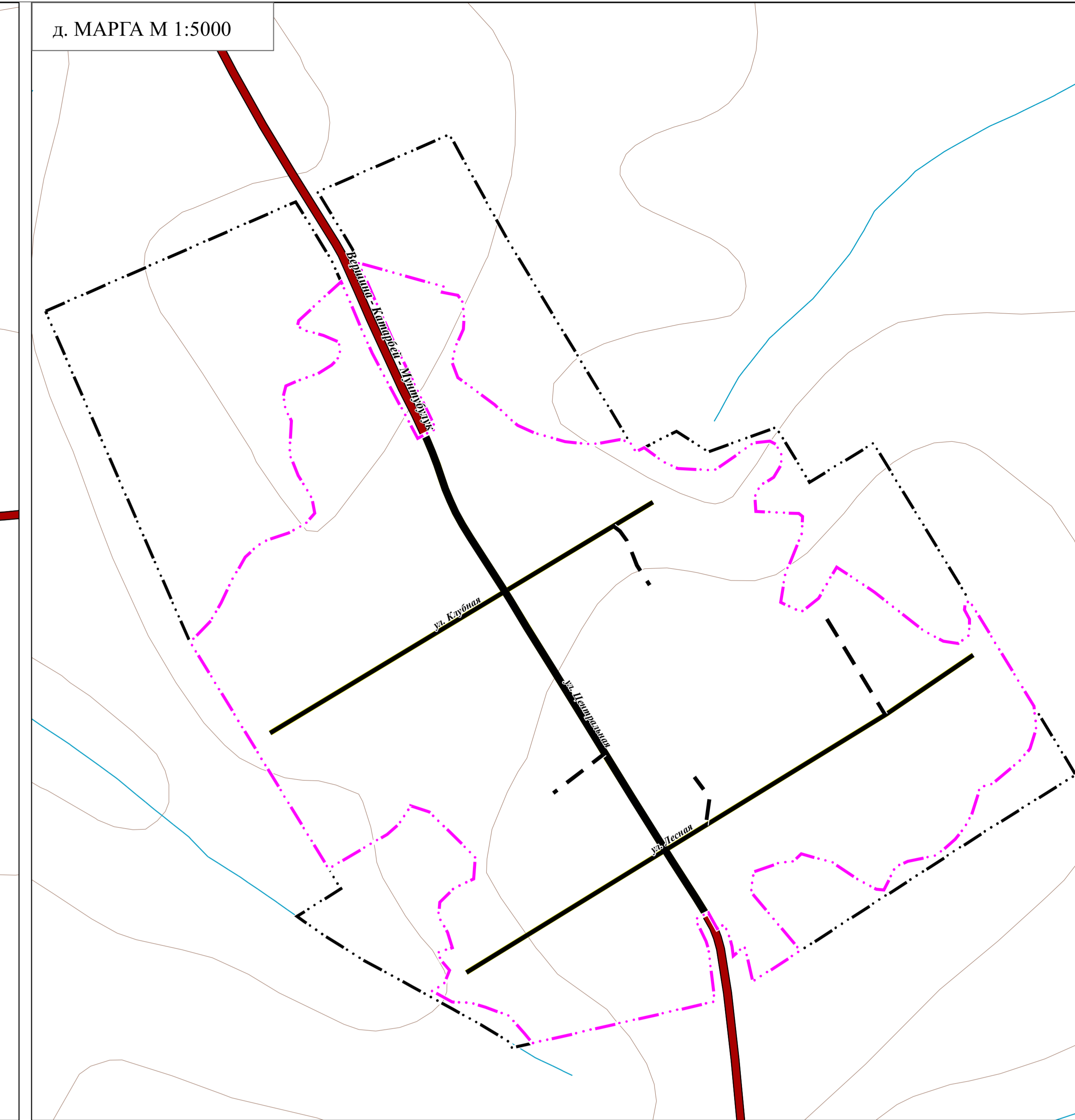


- УСЛОВНЫЕ ОБОЗНАЧЕНИЯ**
- ГРАНИЦЫ СУБЪЕКТОВ РОССИЙСКОЙ ФЕДЕРАЦИИ, МУНИЦИПАЛЬНЫХ ОБРАЗОВАНИЙ, НАСЕЛЕННЫХ ПУНКТОВ
- ГРАНИЦА МУНИЦИПАЛЬНОГО РАЙОНА
 - ГРАНИЦА СЕЛЬСКОГО ПОСЕЛЕНИЯ
 - ГРАНИЦА НАСЕЛЕННОГО ПУНКТА
- ОБЪЕКТЫ ФЕДЕРАЛЬНОГО ЗНАЧЕНИЯ, ОБЪЕКТЫ РЕГИОНАЛЬНОГО ЗНАЧЕНИЯ, ОБЪЕКТЫ МЕСТНОГО ЗНАЧЕНИЯ
- ОБЪЕКТЫ ТРАНСПОРТНОЙ ИНФРАСТРУКТУРЫ
- АВТОМОБИЛЬНЫЕ ДОРОГИ
 - АВТОМОБИЛЬНЫЕ ДОРОГИ РЕГИОНАЛЬНОГО ИЛИ МЕЖМУНИЦИПАЛЬНОГО ЗНАЧЕНИЯ
 - УЛЫЦА
 - УЛЫЦА В ЖИВОЙ ЗАСТРОЙКЕ
- ПРИРОДНЫЕ ПОВЕРХНОСТНЫЕ ВОДНЫЕ ОБЪЕКТЫ
- ВОДОТОК (РЕКА, РУЧЕЙ)
- ИНЫЕ УСЛОВНЫЕ ОБОЗНАЧЕНИЯ
- РЕЛЬЕФ

д. ВИЛЕНСК М 1:5000



д. МАРГА М 1:5000



с. ИРГЕЙ М 1:5000



						23.09.11/И.И.Иржевец		
						ВНЕСЕНИЕ ИЗМЕНЕНИЙ В ГЕНЕРАЛЬНЫЙ ПЛАН ИРГЕЙСКОГО МУНИЦИПАЛЬНОГО ОБРАЗОВАНИЯ НИЖНЕУДИНСКОГО РАЙОНА ИРКУТСКОЙ ОБЛАСТИ		
Изд.	Лист	№ дора.	Полном.	Иск.		Страна	Лист	Листов
1/01	1/01	1/01	1/01	1/01		Россия	2	3
						ООО "Трансстройинженеринг"		